

MAPA DO CELÓW PROJEKTOWYCH

Oznaczenie kancelaryjne zgłoszenia pracy geodezyjnej	L.k.s. rob. 3 / 13 KERG 2232 - 2 / 13.
Jednostka ewidencyjna	2005 08 2
Obreń ewidencyjny	NAREW
Obreń ewidencyjny	2005 08 2. 0036
Skala mapy i arkusz mapy	1 : 500 przetworzona ze skali 1 : 1000; 255.222.084; 255.222.093;
Nazwa układu współrzędnych	1965
Prostokątnych płaskich	Kronstadt 60
Granice obszaru, który był aktualizowany	-----
Informacja o służebnościach gruntowych mających wpływ na zagospodarowanie gruntów zlokalizowanych w granicach projektowanej inwestycji.	Służebności nie ustalano.
Oznaczenie i symbol konturu użytku gruntowego, który nie jest ujawniony w bazie danych ewidencji gruntów i budynków.	-----
Data opracowania mapy	19. 06. 2013 r

Wykonawca:
GEOPOL s.c.
 K. Cicho, J. Tomaszewski, K. Wójcik
 15-420 Białystok, ul. Einsteina 7
 tel. 081-26-68-109/01-158-800
 NIP 549-031-03-08

PROJEKTANT:
NEDETA UPRAWNIONY
 Jan Tomaszewski
 5-007 Białystok, ul. Towarowa 23/7
 P I B nr 131

STAROSTWO POWIATOWE
 w Hajnówce

W obszarze zaznaczonym linią --- dokonano aktualizacji treści mapy zasadniczej. Dokumenty z pomiaru uzupełniającego przyjęto do zasobu powiatowego w dniu 01.07.2013r. zaewidencjonowano pod nr. 2232-2/2013.

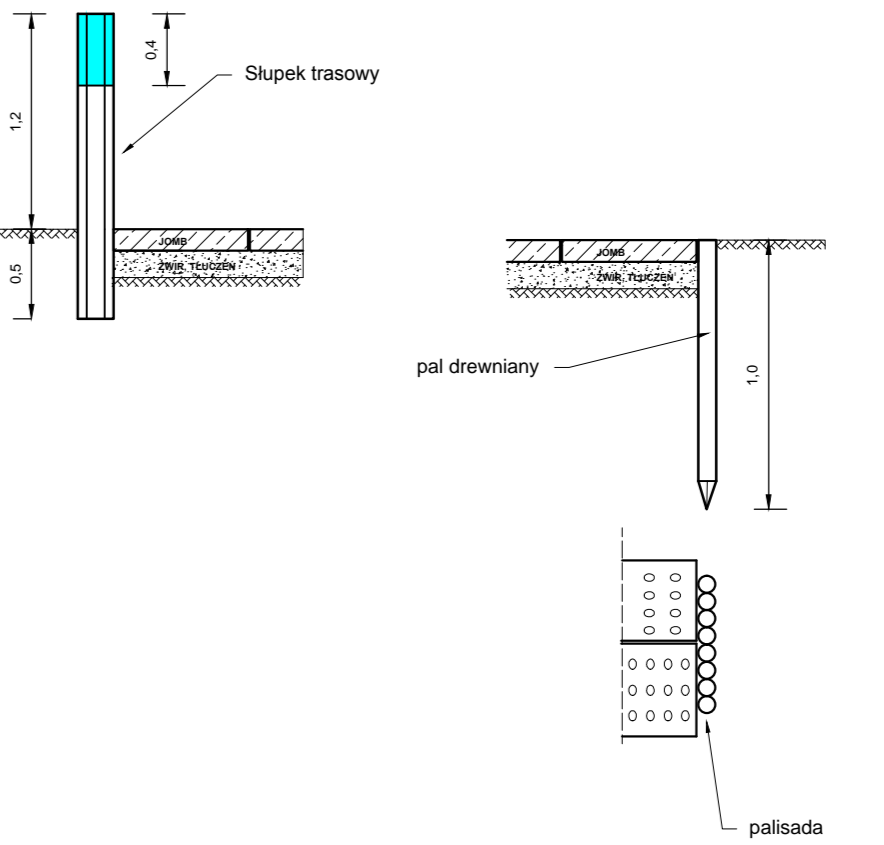
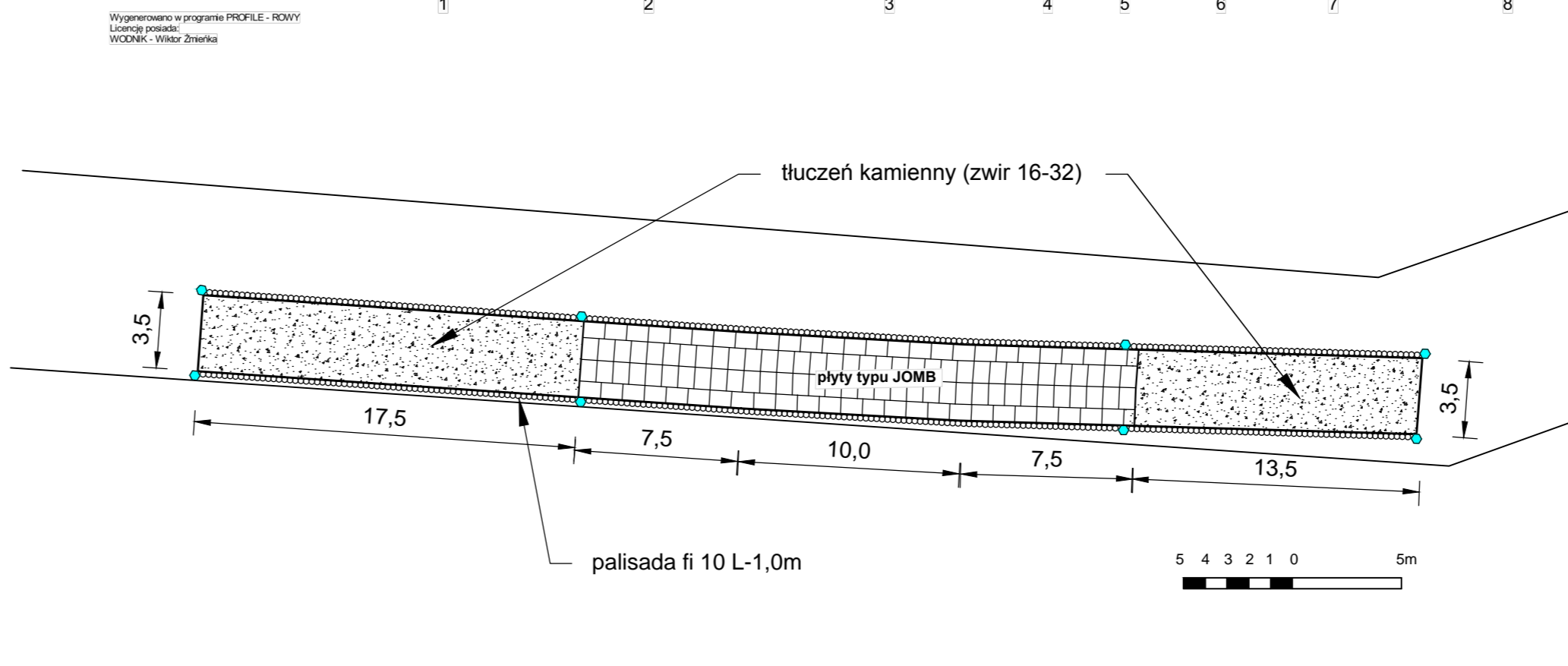
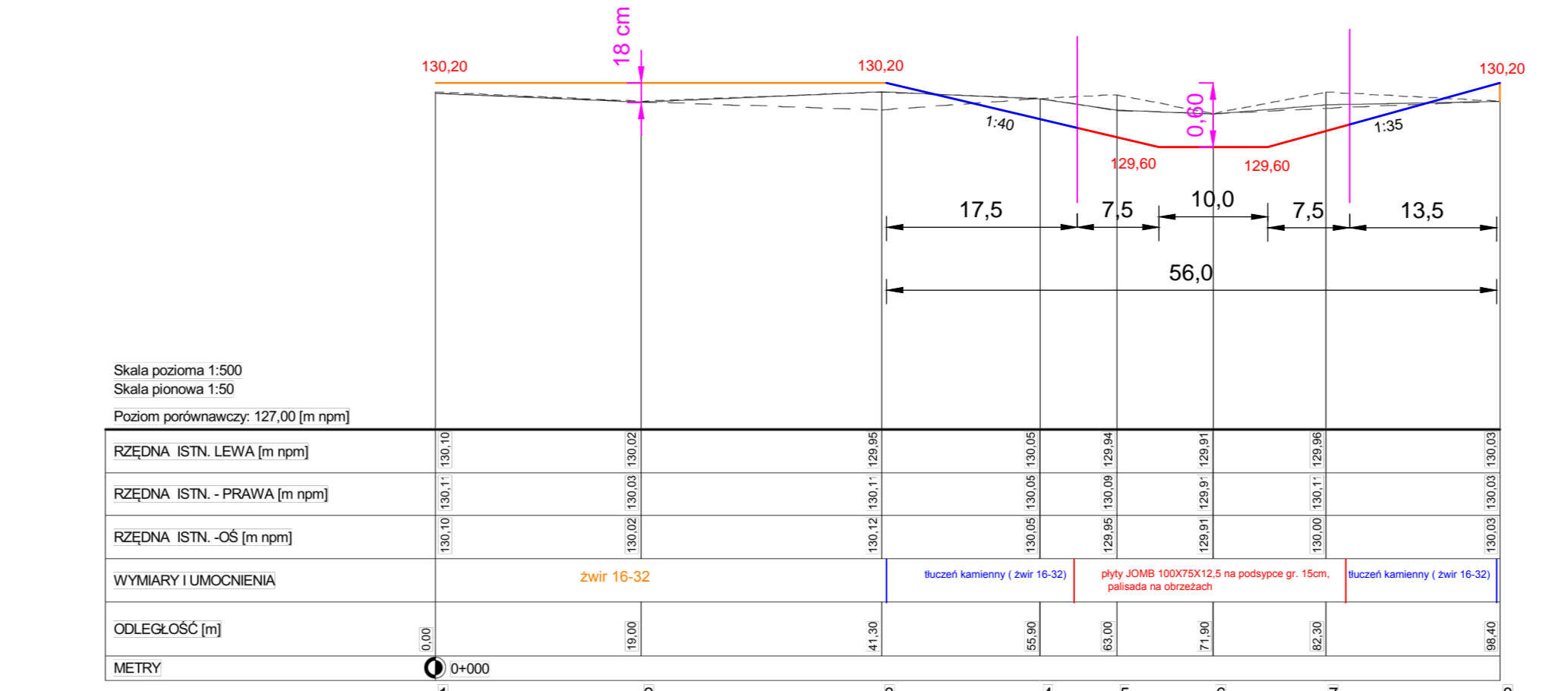
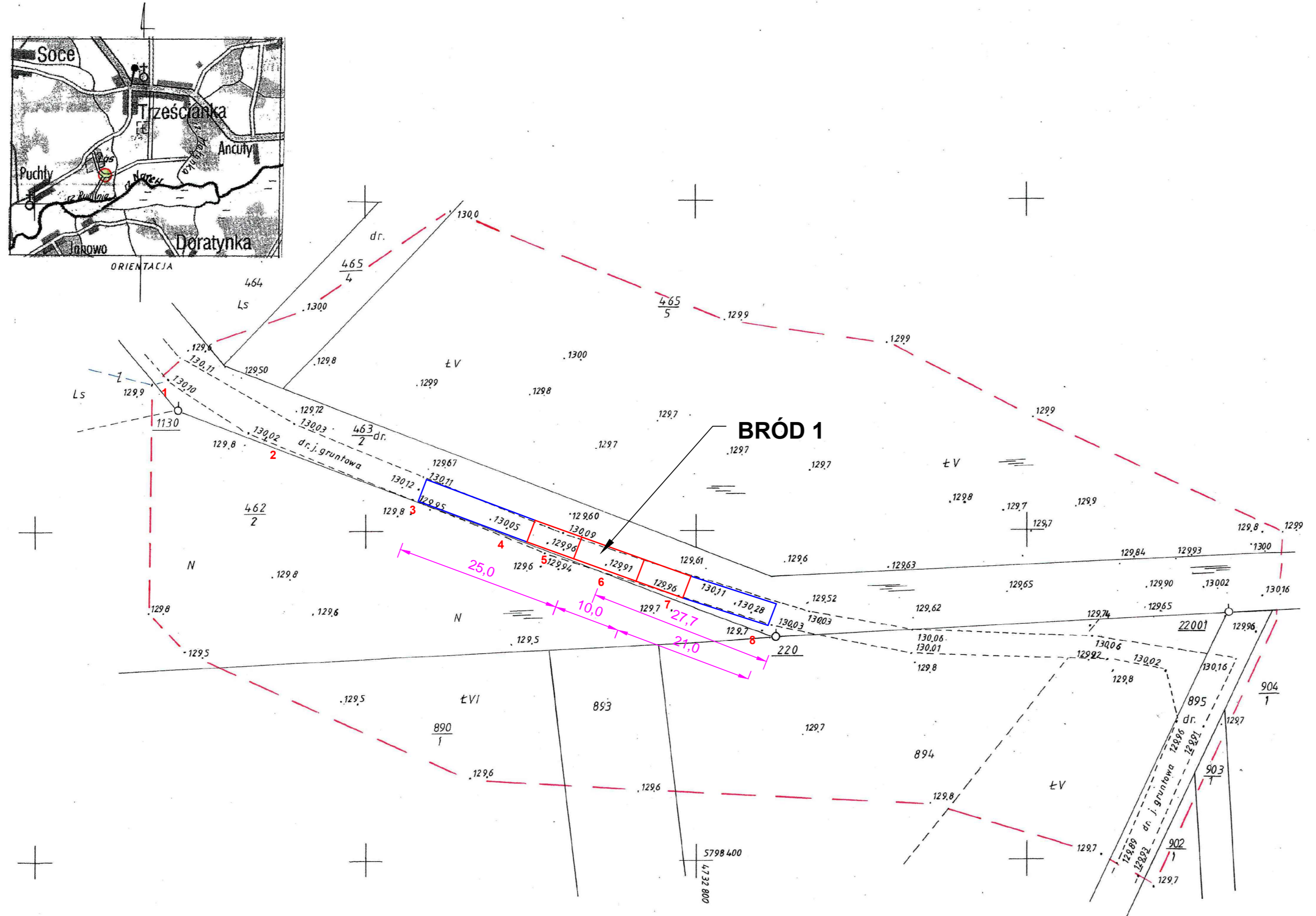
NINIEJSZA MAPA MOŻE SŁUŻYĆ DO CELÓW PROJEKTOWYCH

Projektowane obiekty budowlane wymagające pozwolenia na budowę podlegają wytyczeniu i inwentaryzacji powykonawczej przez jednostki uprawnione do wykonywania prac geodezyjnych.

Z up. STAROSTY
 [Podpis]
 NEDETA
 Imię i nazwisko, podpis, stanowisko służbowe osoby upoważnionej.

Hajnówka, dn. 01.07.2013r.

Punkty osnowy poziomej kl. III na mierzonim terenie nie występują



UWAGA:
 płyty JOMB układać naprzemiennie

Przedsiębiorstwo:	Budowa bródów, przebudowa przepustów i remont drogi gruntowej - obreń Trześcianka, gm. Narew, pow. hajnowski		Zal. 3
10.09.2013r.	Flaz:	Bród nr 1 - dz. 463/2 - obreń Trześcianka	Skala: 1:500
Projektant:	mgr inż. Wiktor Zmienka	Spejalność: konstrukcyjno-inżynierska - budowie hydrotechniczne	Nr uprawnień: Nr BU 113/91 PDL/WM/005/07
Sprawdzający:	mgr inż. Włodzimierz Stępaniuk	Spejalność: melioracje wodne	Nr uprawnień: Nr 291/22/72/BI PDL/WM/1436/01