

ZAŁĄCZNIK 7

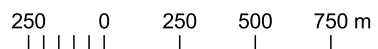
Kulik WIELKI zagrożony. Ochrona kulika wielkiego *Numenius arquata* w Polsce" nr 101147995
LIFE23-NAT-PL-LIFEkulikPL

MONITORING HYDROLOGICZNY
Z POMIAREM EMISJI CO₂






Obszar Natura 2000
Bagno Wizna PLB200005

układ współrzędnych: PUWG 1992
(EPSG:2180)

skala 1 : 25 000



Legenda

-  Zasięg zadania
-  Biebrzański Park Narodowy
-  Obszary Natura 2000
-  Rzeki
-  Rowy melioracyjne

Zawartość mapy z zasobów GUGIK:
- Mapa topograficzna Polski (WMS)
- Ortofotomapa (WMS)
- Baza Danych Obiektów Topograficznych
BDOT10k (rzeki i rowy)

