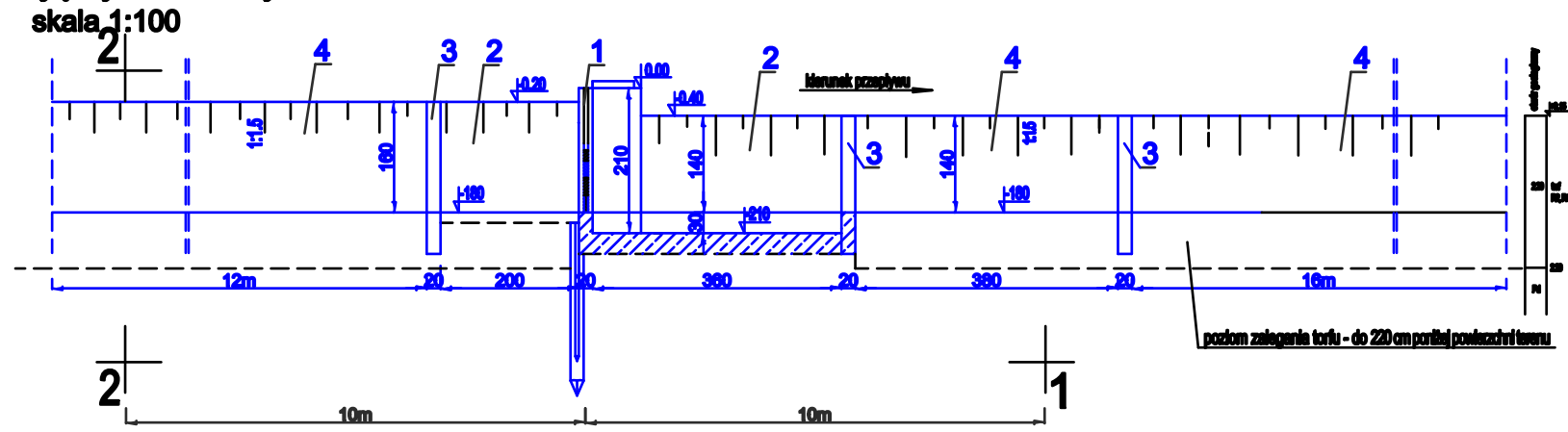
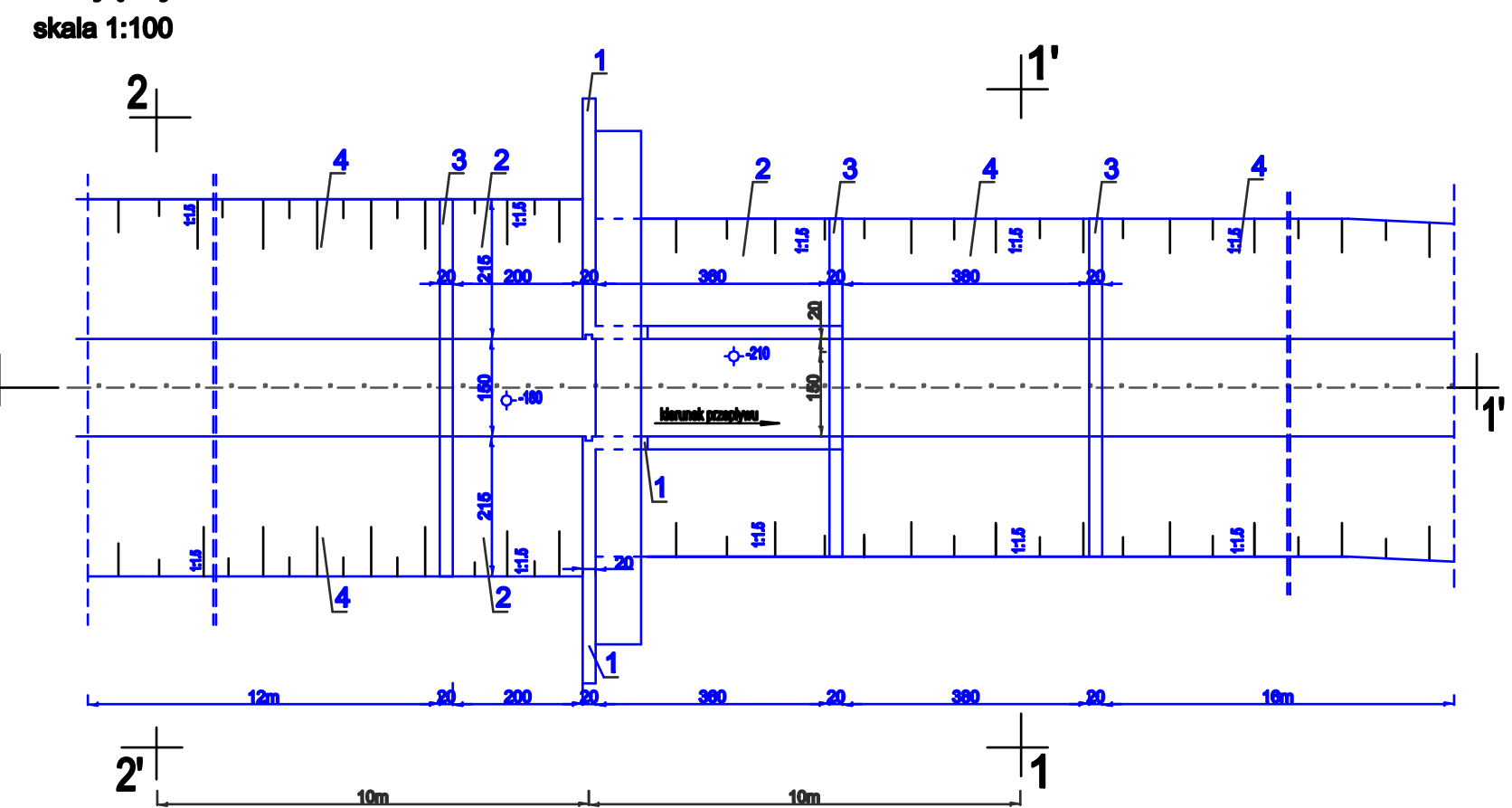


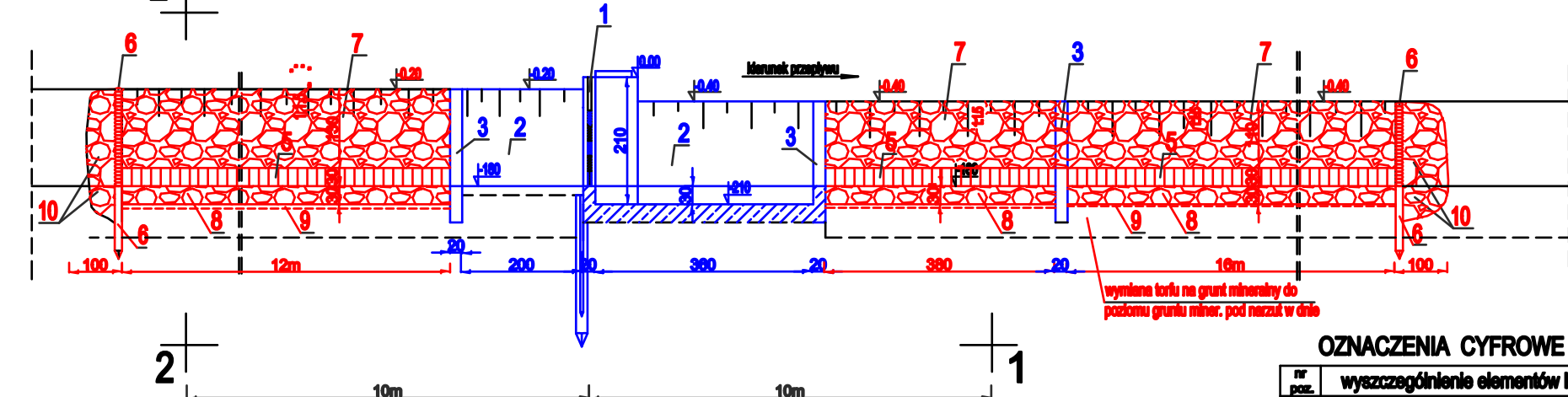
Przekrój podłużny 1 - 1'  
istniejącej konstrukcji zastawki nr 3



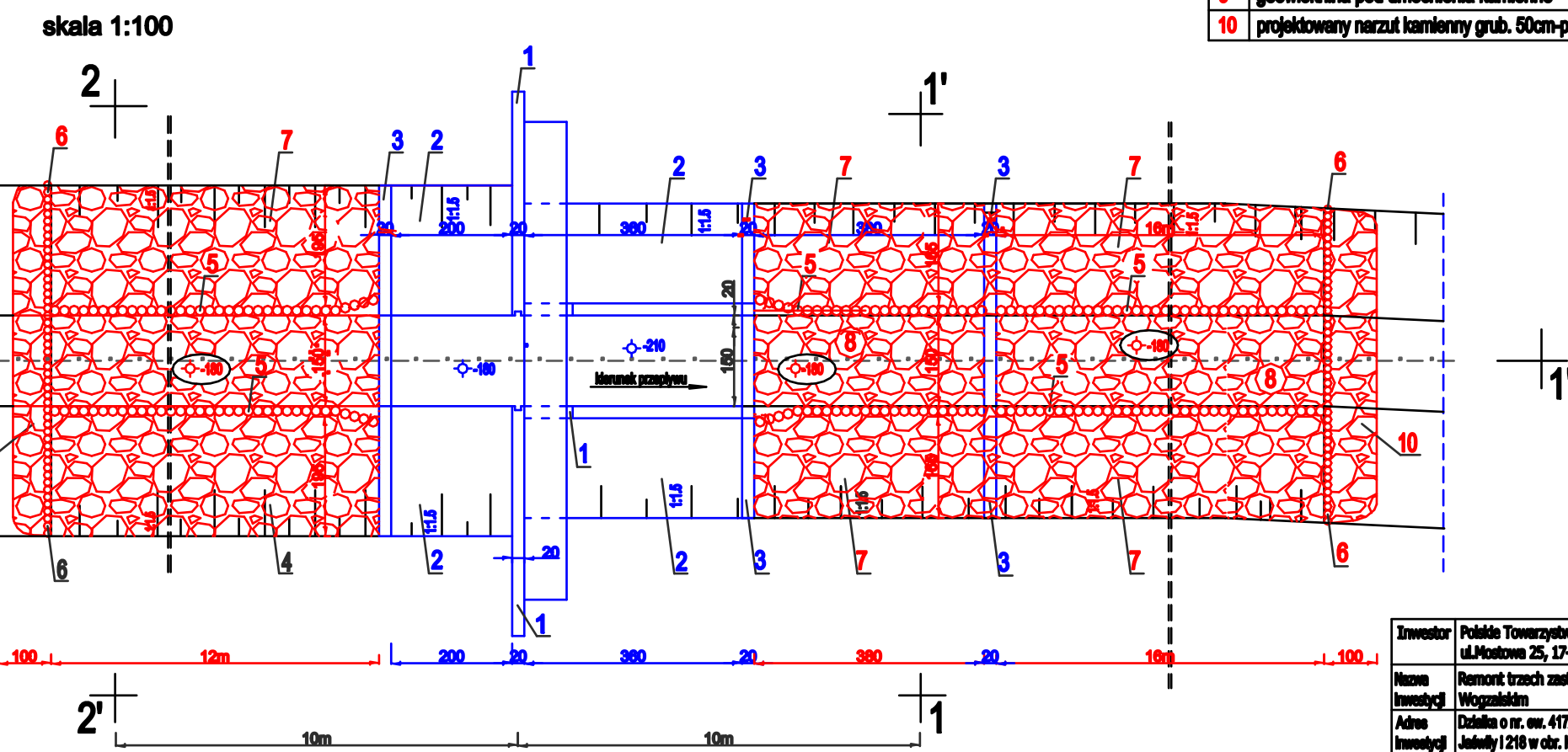
Rzut poziomy konstrukcji  
istniejącej zastawki nr 3



Przekrój 1 - 1' projektowanych umocnień zastawki nr 3  
skala 1:100



Rzut poziomy projektowanych  
umocnień zastawki nr 3



OZNACZENIA CYFROWE

nr poz.	wyszczególnienie elementów budowli
1	zarys konstrukcji istniejącej zastawki
2	zarys umocnień z płyt istniejącej zastawki - pozostawić w stanie istniejącym
3	zarys istniejących krawężników - pozostawić w stanie istniejącym
4	istniejący umoc. z narzutu kamiennego - do remontu
5	projektowana palisada z pali śred.16-20cm, długości 2.0m
6	projektowana palisada z pali śred.12cm, długości 1.60m
7	projektowany materac słotkowo-kamienny gr.23-30cm
8	projektowany narzut kamienny luzem w dnie gr.30cm
9	geowłóknina pod umocnienia kamienne
10	projektowany narzut kamienny grub. 50cm-podparcie pali

Inwestor	Polskie Towarzystwo Ochrony Ptaków
Nazwa inwestycji	Remont trzech zastawek na kanale Wągrowickim
Adres inwestycji	Działka o nr. ew. 417/1, w obr. Zabiele gm. Jeleń 1216 w obr. Karpowicza, gm. Suchowola
Załącznik	Rzut poziomy i przekrój podłużny-remontu skarp i dna umocnień zastawki nr 3, skala 1:50
Projektant	Antoni Kluczek
Data:	2025r
Załącznik nr	