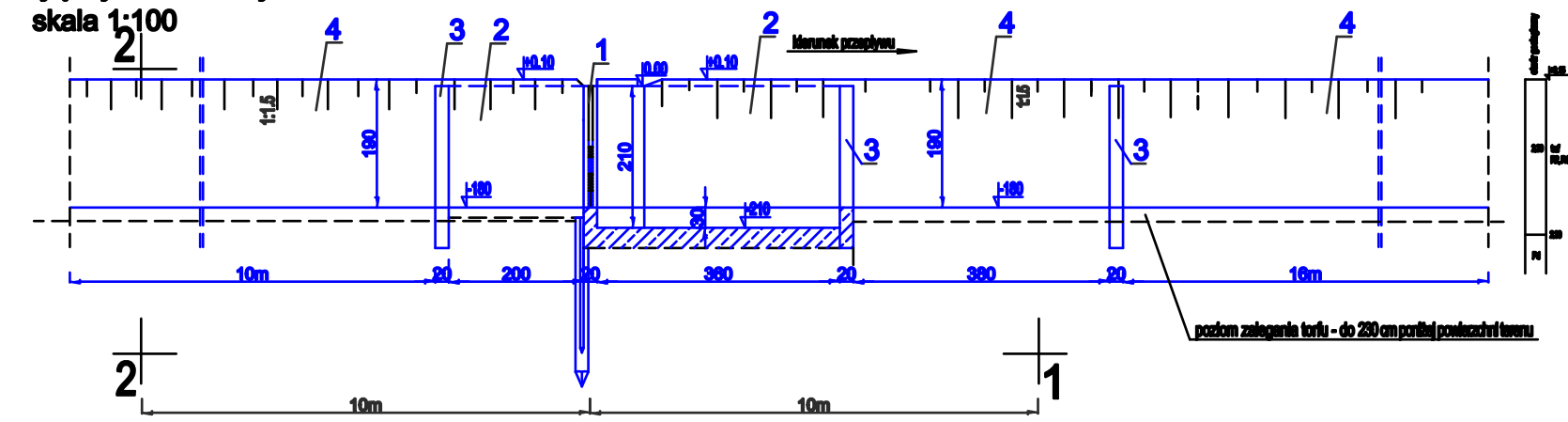
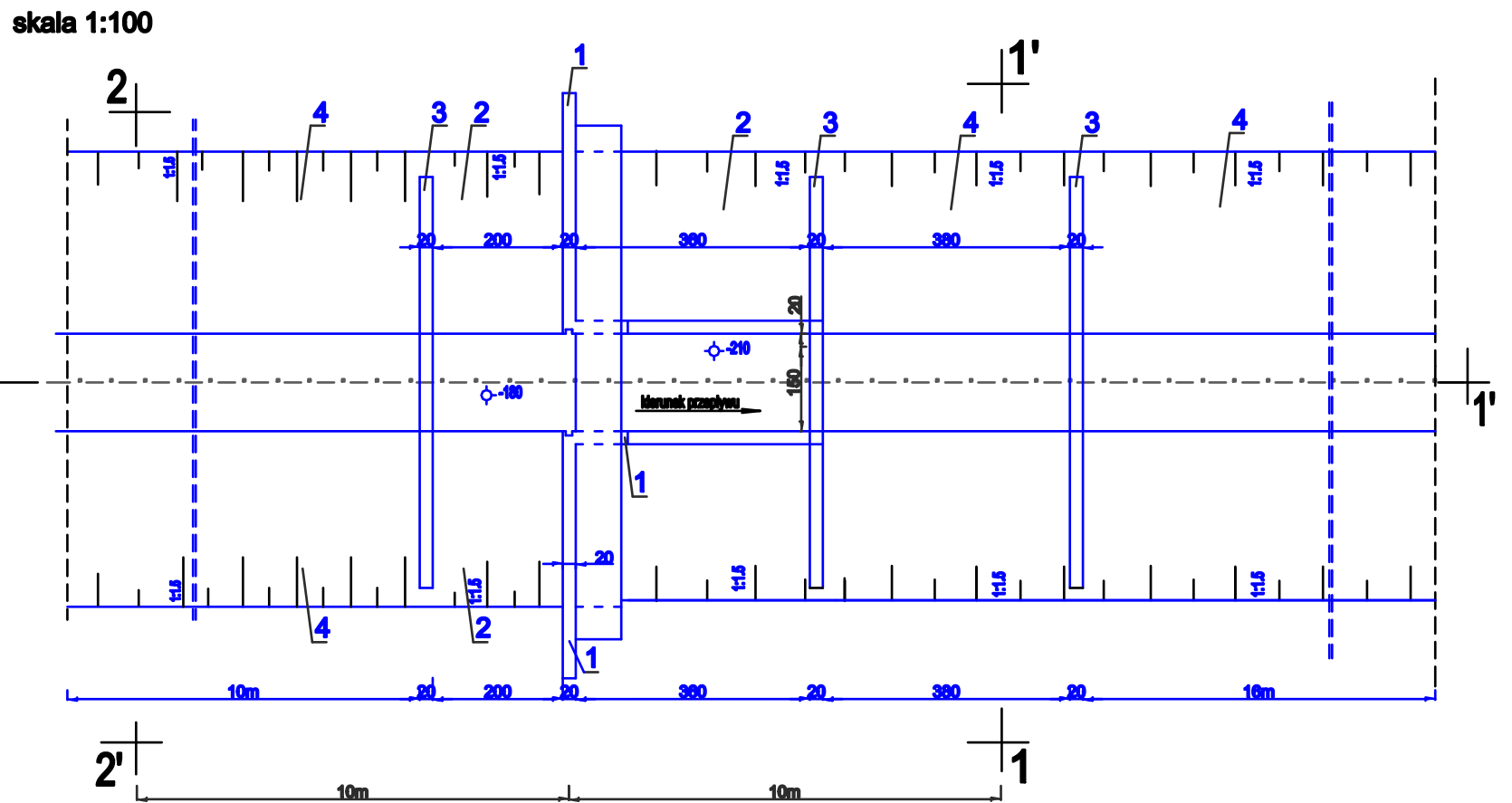


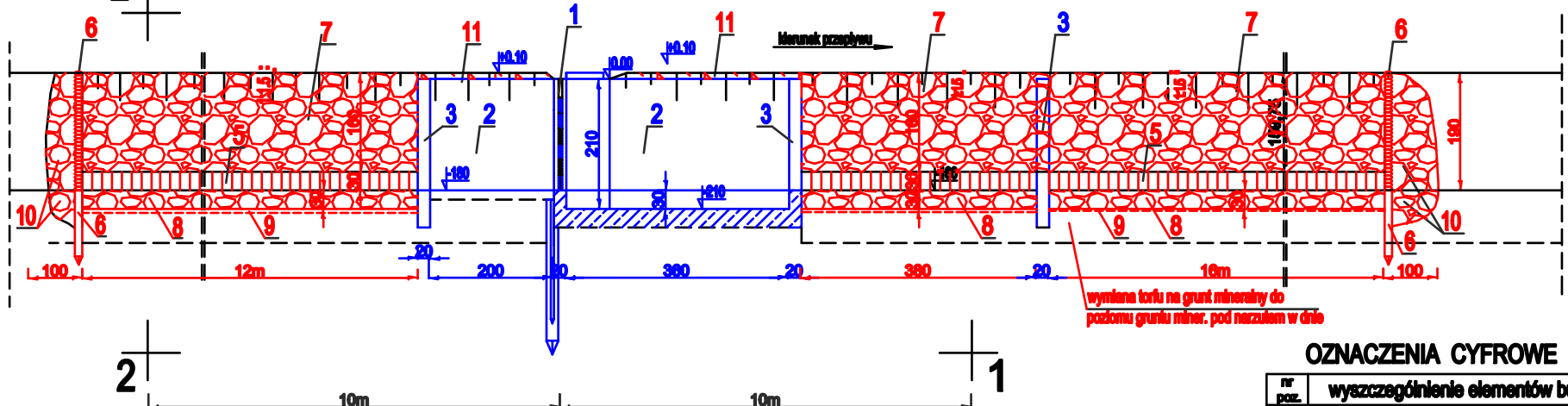
Przekrój podłużny 1 - 1'
istniejącej konstrukcji zastawki nr 2



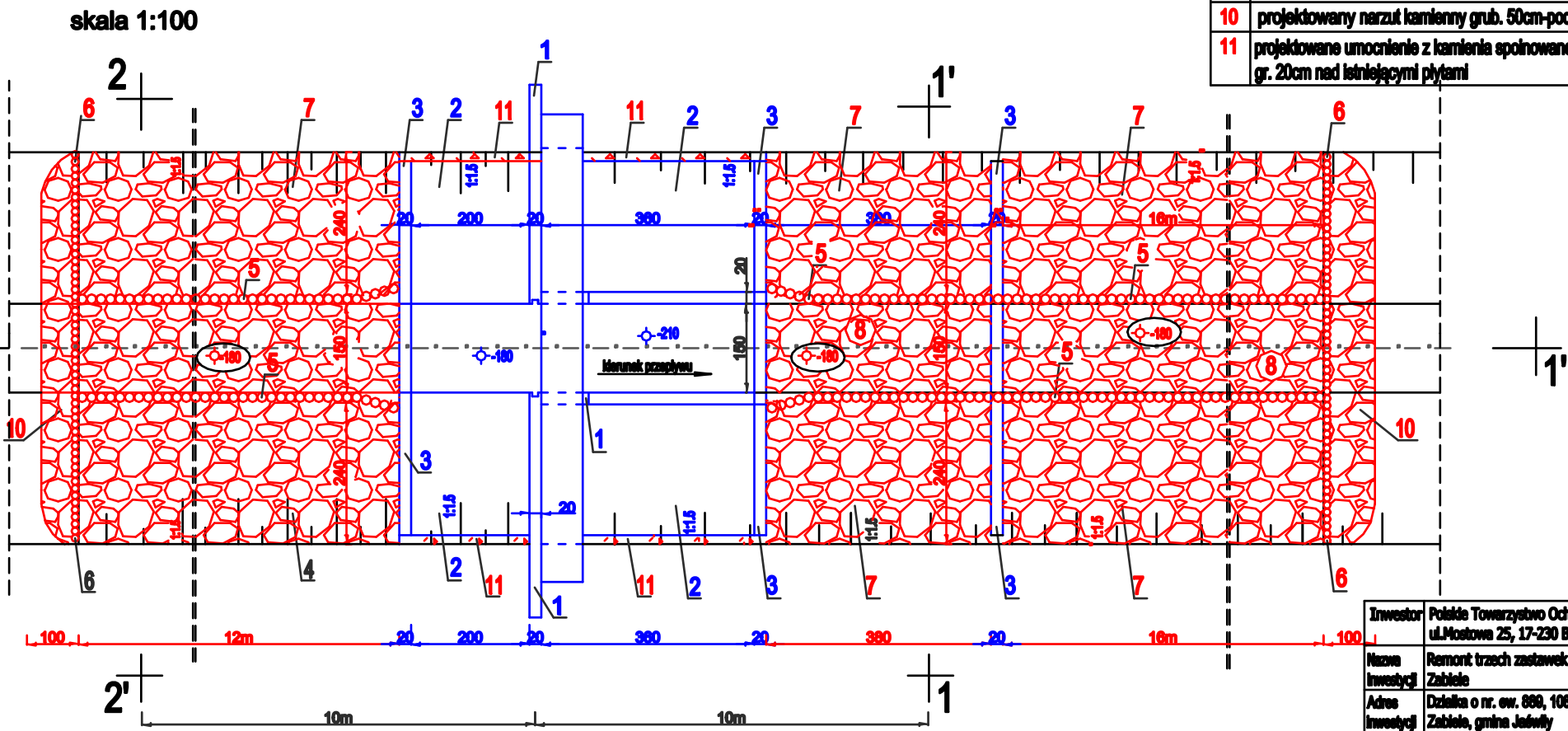
Rzut poziomy konstrukcji
istniejącej zastawki nr 2



Przekrój 1 - 1' projektowanych umocnień zastawki nr 2



Rzut poziomy projektowanych
umocnień zastawki nr 2



OZNACZENIA CYFROWE	
nr poz.	wyszczególnienie elementów budowli
1	zarys konstrukcji istniejącej zastawki
2	zarys umocnień z płyt istniejącej zastawki - pozostawić w stanie istniejącym
3	zarys istniejących krawężników - pozostawić w stanie istniejącym
4	istniejące umocnienie z narzutu kamiennego - do remontu
5	projektowana palisada z pali śred.16-20cm, dług.2.0m
6	projektowana palisada z pali śred.12cm, dług.1.60m
7	projektowany materac siatkowo-kamienny gr.23-30cm
8	projektowany narzut kamienny luzem w dnio gr.30cm
9	geowłóknina pod umocnienia kamienne
10	projektowany narzut kamienny grub. 50cm-podparcie pali
11	projektowane umocnienie z kamienia spoinowanego betonem gr. 20cm nad istniejącymi płytami

Inwestor	Polskie Towarzystwo Ochrony Ptaków
Adres inwestycji	ul.Moskowa 25, 17-230 Białowieża
Nazwa inwestycji	Remont trzech zastawek w obrębie Zabiele
Adres inwestycji	Dzielnica o nr. ew. 889, 1085/1 w obrębie Zabiele, gmina Juchacz
Załącznik	Rzut poziomy i przekrój podłużny-remontu skarp i dna umocnień zastawki nr 2, skala 1:50
Projektant	Antoni Kuczyński
upr. nr	117/82/Bt
Data:	07.12.2026r
Załącznik nr	