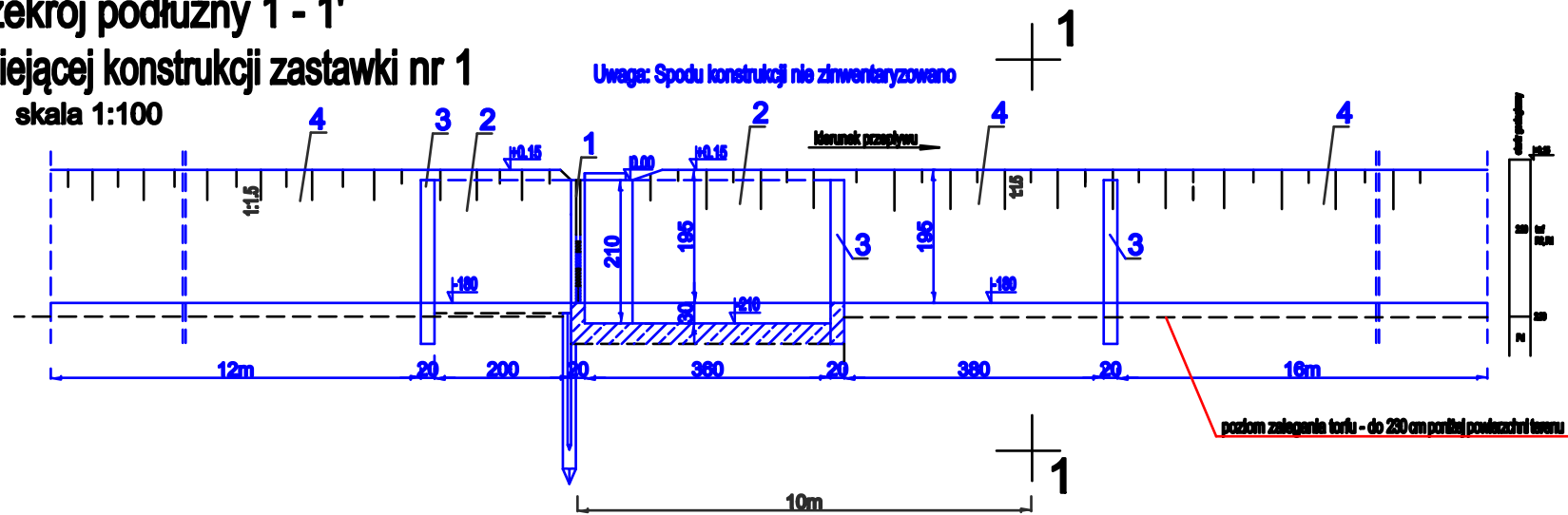
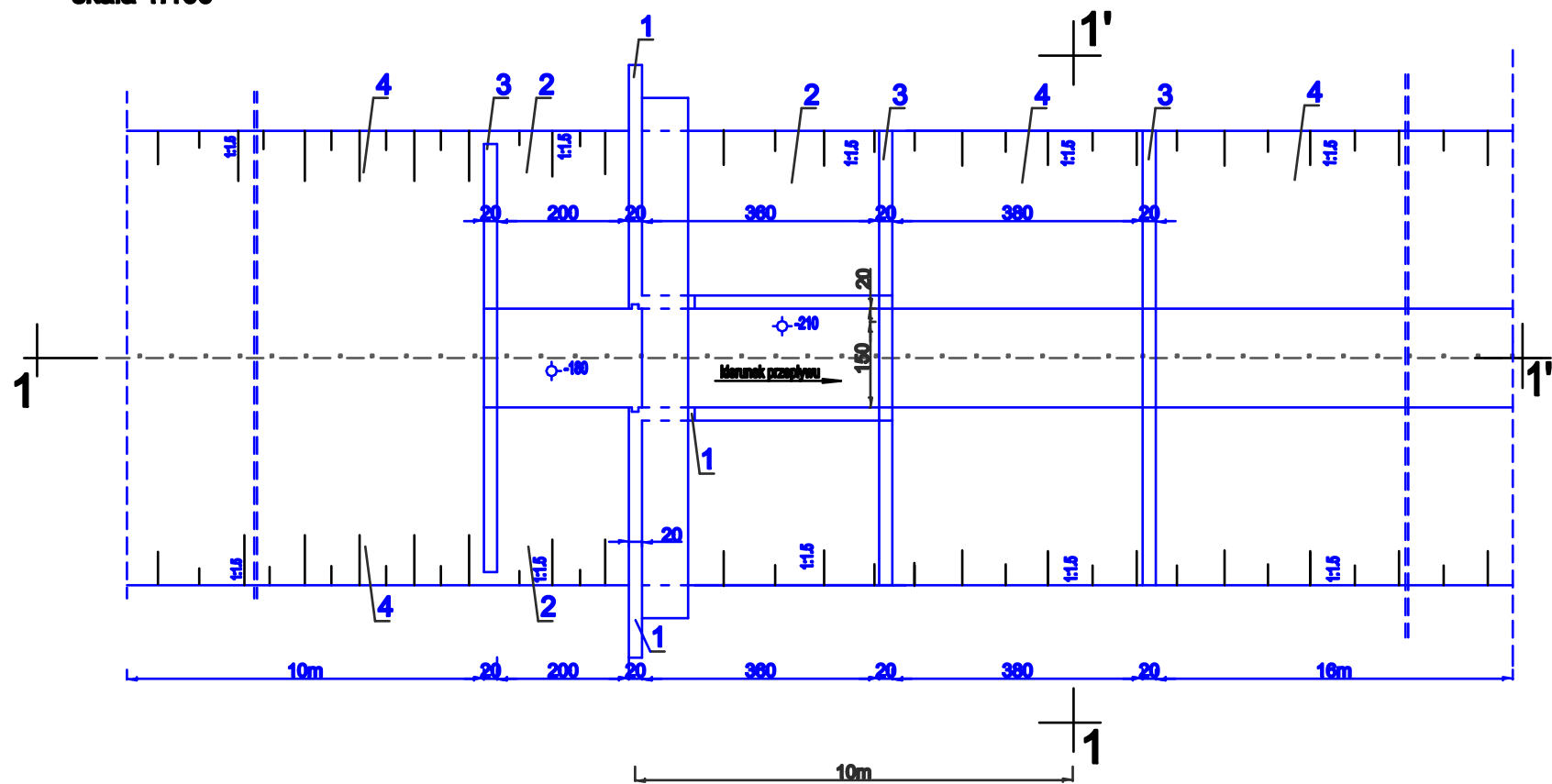


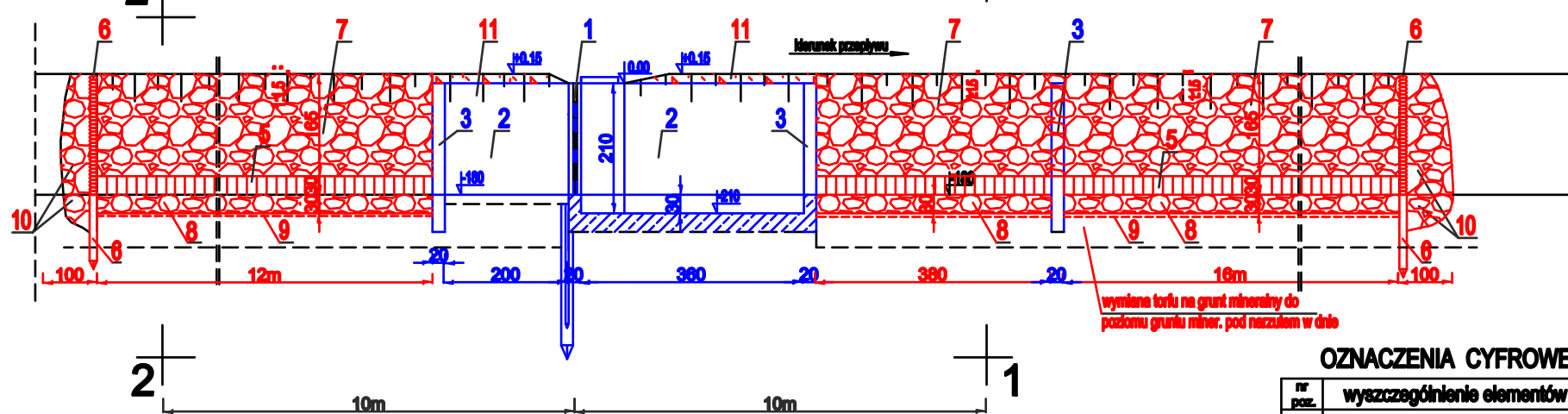
Przekrój podłużny 1 - 1'
istniejącej konstrukcji zastawki nr 1
skala 1:100



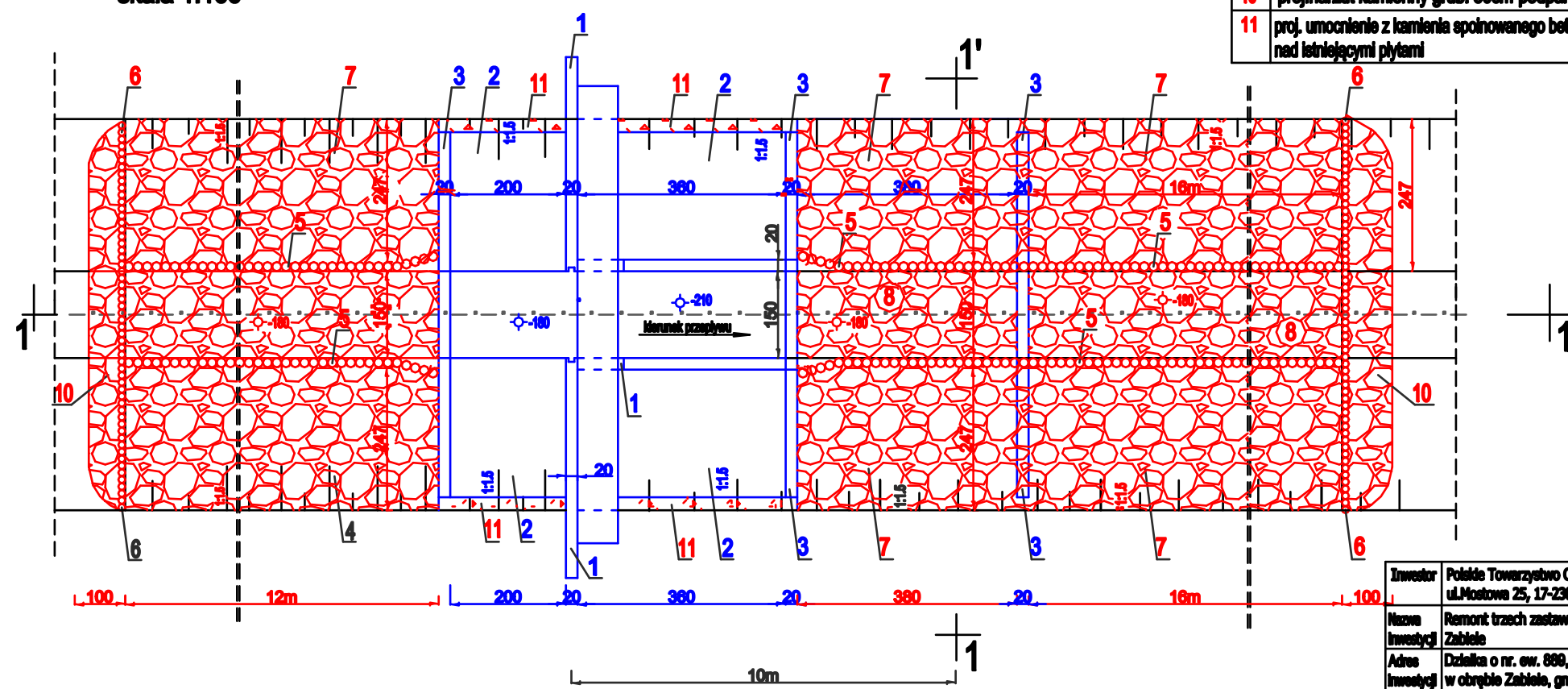
Rzut poziomy konstrukcji
istniejącej zastawki nr 1
skala 1:100



Przekrój 1 - 1' projektowanych umocnień zastawki nr 1
skala 1:100



Rzut poziomy projektowanych
umocnień zastawki nr 1
skala 1:100



OZNACZENIA CYFROWE	
nr poz.	wyszczególnienie elementów budowli
1	zarys konstrukcji istniejącej zastawki
2	zarys umocnień z płyt istniejącej zastawki - pozostawić w stanie istniejącym
3	zarys istniejących krawężników - pozostawić w stanie istniejącym
4	istniej. umoc. z narzutu kamiennego - do remontu
5	projektowana palisada z pali śred.16-20cm, dług.2.0m
6	projektowana palisada z pali śred.12cm, dług.1.60m
7	projektowany materac siatkowo-kamienny gr.23-30cm
8	projektowany narzut kamienny luzem w dnie gr.30cm
9	geowłóknina pod umocnienia kamienne
10	proj.narzut kamienny grub. 50cm-podparcie pali
11	proj. umocnienie z kamienia spoinowanego betonem gr. 20cm nad istniejącymi płytami

Inwestor	Polskie Towarzystwo Ochrony Ptaków
ul.Mostowa 25, 17-230 Białowieża	
Nazwa inwestycji	Remont trzech zastawek w obrębie Zabiele
Adres inwestycji	Działka o nr. ow. 889, 887 w obrębie Zabiele, gmina Jedwoly
Załącznik	Rzut poziomy i przekrój podłużny-remontu skarp i dna umocnień zastawki nr 1, skala 1:100
Projektant	Antoni Kuczek upr. nr 117/82/Ek.
Data:	07.12.2025r
Załącznik nr	